




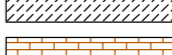












**PÄÄLLYSTEMATERIAALIT, MERKINTÖJEN SELITYS:**

-  ASFALTIIPÄÄLLYSTEINEN AJORATA
-  NURMETUS, PUISTOALUEILLA NURMIKKO A2, MUILLA KATUVIHERALUIELLA NURMIKKO A3 JA LUISKISSA MAISEMANURMI 1 (InfraRYL 2010)
-  SORA- TAI MURSEKEPINTAINEN PIENNARTÄYTÖ/LUISKAVERHOUS
-  KIVITUHKAPÄÄLLYSTEINEN JALKAKÄYTÄVÄ JA PYÖRÄTIE
-  MURSEKEPÄÄLLYSTEINEN TONTTILIITTYMÄ, PÄÄLLYSTE UUSITAAAN
-  BETONIKIVI TAI -LAATTAPÄÄLLYSTEINEN TONTTILIITTYMÄ, PURETUT KIVET TAI LAATAT ASENNETAAN UUELLEEN

**RAKENTEET, MERKINTÖJEN SELITYS:**

-  REUNAKIVETÖN REUNALINJA (PÄÄLLYSTEEN REUNA)
-  JALKAKÄYTÄVÄN TAI PYÖRÄTIEN REUNALINJA (PÄÄLLYSTEEN REUNA)
-  AVO-OJA
-  RUMPU, TONTTILIITTYMISSÄ RUMMUN HALKAISIJA VÄHINTÄÄN Ø 300 MM JA MUOVIPUTKIA KÄYTETTÄESSÄ LUOKKA SN 8
-  NYKYINEN RUMPU
-  NYKYINEN HULEVESIKAIVO RITILÄKANSISTOLLA
-  VALAISIN, METALLIPYLVÄS
-  NYKYINEN VALAISINPYLVÄS
-  KATUOSOITE
-  KADUN LIKIMÄÄRÄINEN KORKEUSASEMA PÄÄLLYSTEEN REUNASSA TAI REUNA-KIVEN YLÄPINNAN KORKEUSASEMA, JOS PÄÄLLYSTE RAJOITTUU REUNATUKEEN

**LIIKENTEENOHJAUS, MERKINTÖJEN SELITYS:**

- U UUSI LIIKENNEMERKKIPYLVÄS MERKKEINEEN SIOJITETAAN OSOITETTUUN PAIKKAAN
- N NYKYINEN LIIKENNEMERKKIPYLVÄS MERKKEINEEN SÄILYY ENNALLAAN
- NS NYKYINEN LIIKENNEMERKKIPYLVÄS MERKKEINEEN SIIRRETÄÄN OSOITETTUUN PAIKKAAN

Tässä suunnitelmassa on käytetty ETRS-GK24/N2000 taso- ja korkeuskoordinaatistoa

 <b>TAMPEREEN KAUPUNKI</b> KAUPUNKIYMPÄRISTÖN PALVELUALUE	Kaupunkiympäristön rakennuttaminen ja ylläpito	
	Ylan päätös: Suunnittelupäällikön päätös: / §	
<b>KETUNKATU</b> KISSANMAA  KATUSUUNNITELMA  KATUJÄRJESTELYPiIRUSTUS 1:500	Muutos	
	Tark.	Petri Keivaara
	Hyv.	
	Pvm.	22.5.2023
	Korvaa piir.n:o	
	Ark.n:o	
<b>Kuntatekniikan suunnittelu</b>	Piirt. Joni Vuoristo	Piir.n:o 1/21849/1
	Suunn. Joni Vuoristo	
	Tark.	